

N

Tauchplatzkarte Rheinauer See

Lage Mannheim

90 m ü. NN

WC

Badestrand

P

Einstieg

Angelbereich

Badebereich
(Auftauchverbot)

Tauchbereich

Wasser-
skianlage

TAUCHVERBOT

Laichzone


Aktuelle Ausgabe
unter: www.1mtsc.de

Dok.-Nr. IKE200507280049


© Ike, 07/2005

1. Mannheimer Tauchsportclub e. V.

Legende




Oberflächenboje rot




Oberflächenboje gelb



Unterwasserbojen weiß
(mit Stahlseil verbunden)




Boje gelb, abgesoffen auf 3 m



Oberflächenboje weiß
("Ab- und Auftauchen")



Kunststoffrohr gelb (UW)



Tonrohre



Abbruchstelle, Steilwand



Wege mit Brücke

21

Tiefenangabe in m
(wasserstandsabhängig)



Bäume/Gebüsch, Wiese



Bewuchs (UW) / Schilf



Tannenbaum, Baum (UW)



Bauschutt, Schild



Einkaufswagen, Lkw-Reifen



"Treppe", UW-Boje



bevorzugter Raubfischstandort



Tischtennisfläche betoniert

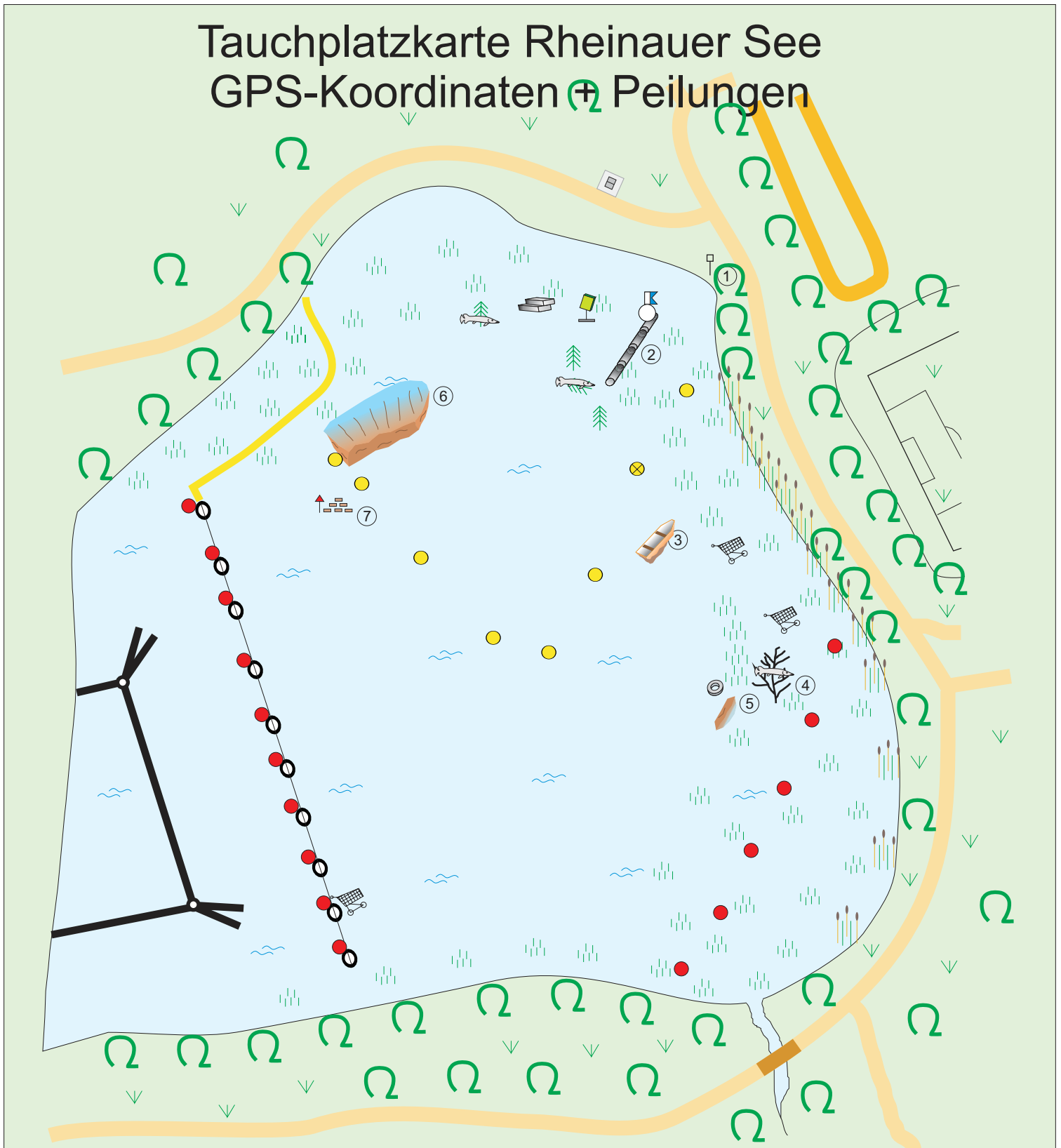


Wrack Fischerkahn

Diese Karte dient nur zur allgemeinen Information. Der Gebrauch zur Tauchgangsplanung erfolgt auf eigene Gefahr. Alle Umriss, Objekte, deren Lage im See und zueinander sind nur grob skizziert. Tiefenangaben, Uferlinien und Bewuchs sind jahreszeit- und wasserstandsabhängig. Art und Anzahl von künstlich in den See verbrachten Gegenständen können sich ändern. **Es besteht eine Tauchregelung mit Anmeldung! Alle Angaben ohne Gewähr.**

Tauchplatzkarte Rheinauer See

GPS-Koordinaten Peilungen



① Schild am Einstieg
 Bezugspunkt für Peilung Punkte ② - ⑦
 > N 49° 24' 53,6''
 > O 008° 32' 12,6''

② Betonrohre am Einstieg
 > Peilung 218°; Tiefe Rohrende 7,5 m
 > N 49° 24' 50,2''
 > O 008° 32' 11,2''

③ Wrack Fischerkahn
 Peilung 194°; Tiefe Bug 11,2 m, Heck 12,5 m
 > N 49° 24' 50,3''
 > O 008° 32' 12,8''

④ Baum
 > Peilung 170°; Tiefe 10 m (Grundgewicht)
 > N 49° 24' 50,5''
 > O 008° 32' 13,5''

⑤ Kleine Steilwand
 > Peilung 176°; Tiefe 11,4 m
 > N 49° 24' 50,3''
 > O 008° 32' 12,8''

⑥ Große Steilwand
 > noch keine Messung durchgeführt

⑦ Schuttberg mit Baustellenschild
 > noch keine Messung durchgeführt

Diese Karte dient nur zur allgemeinen Information. Der Gebrauch zur Tauchgangsplanung erfolgt auf eigene Gefahr. Alle Umrisse, Objekte, deren Lage im See und zueinander sind nur grob skizziert. Tiefenangaben sind wasserstandsabhängig. GPS-Koordinaten sind nicht bestätigt. Art und Anzahl der künstlich in den See verbrachten Gegenstände können sich ändern. **Es besteht eine Tauchregelung mit Anmeldung! Alle Angaben ohne Gewähr.**